










Objaśnienia:

-  DD03/2 - otwory pod drogi serwisowe i lokalne
-  O/WD-297/1 - otwory pod obiekty inżynierskie
-  C/WD-299/2 - sondowania statyczne pod obiekty inżynierskie
-  Z/SR-B-04
6 - otwory pod zbiorniki
-  OUA-2/5 - otwory pod obwód utrzymania autostrady
-  - linie przekrojów geotechnicznych

Badania archiwalne:

-  351+800/L; 3m - otwory drogowe (DGI - Konsorcjum ITB PIG IBDiM SEGI-AT, listopad 2008)
-  WD-297/3; 25m - otwory pod obiekty inżynierskie (DGI - Konsorcjum ITB PIG IBDiM SEGI-AT, listopad 2008)
-  BH-13 (20m) - otwory pod obiekty inżynierskie (DBPG SEGI-AT)
-  Sr-B-02/6,0
215,8 - otwory pod zbiorniki (DG - PGI, marzec 2012)
-  352+588/1P; 8m - otwory pod przepusty (DGI - konsorcjum ITB PIG IBDiM SEGI-AT, listopad 2008)
-  SR/351+913/P:3m - wiercenia uzupełniające (DGI - SEGI-AT, lipiec 2008)
-  CPT-35 (9,88m) - sondowania statyczne pod obiekty inżynierskie (DGI - SEGI-AT, lipiec 2008)

Inwestor: Generalna Dyrekcja Dróg Krajowych i Autostrad Oddział w Łodzi ul. Irysowa 2, 91-857 Łódź			
Zamawiający: Trakt sp. z o.o. sp.k. ul. Jesionowa 9a, 40-159 Katowice			
Wykonawca: HPC POLGEOL Spółka Akcyjna ul. Berezyńska 39, 03-908 Warszawa			
Zadanie: Budowa autostrady A1 Odcinek B -węzeł Bełchatów (bez węzła) -węzeł Kamieński (z węzłem) od km 351+800,00 do km 376+000,00			
Temat: Dokumentacja badań podłoża gruntowego...			
Skala: 1: 1000	Data: 08.2019	Nr załącznika 2	Nr arkusza: 0
Autor: Karolina Górnicka			